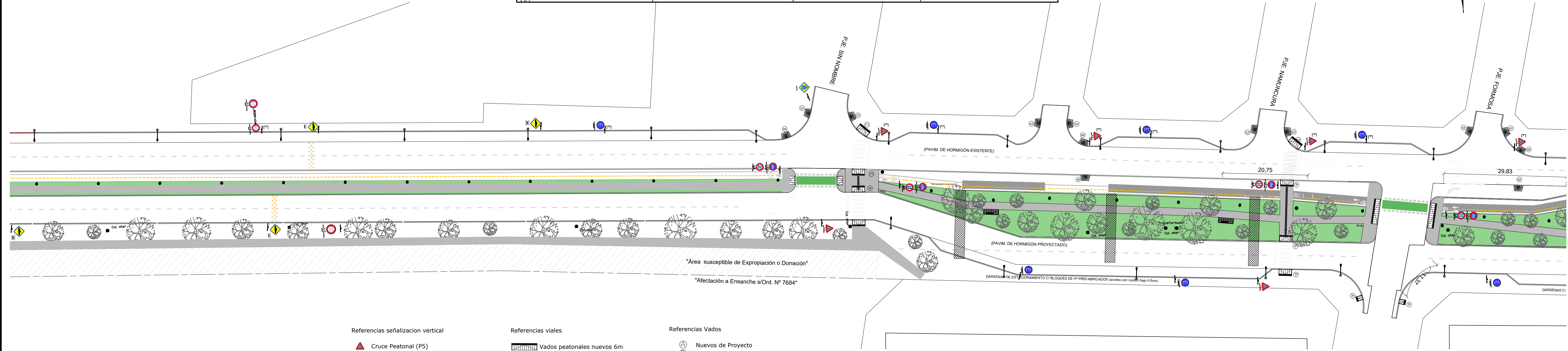


NOMENCLATURA DE PLANOS





El diagrama muestra la Ruta 100 dividida en cuatro tramos, con los siguientes hitos y cruces:

- TRAMO 1 - MP01:** Incluye el cruce con la Av. J. J. Gorriti y el hito Pte. J. J. Gorriti. El hito Pte. S.N. 18770 está cercano al cruce con la Av. Almonacid.
- TRAMO 2 - MP02:** Incluye el cruce con la C.C. Aguirre, el hito Pte. A. Camelli, el hito G. Piedrabuena, el hito Caledmann, y el cruce con la C.C. Flores.
- TRAMO 3 - MP03:** Incluye el hito Pte. S.N. Nombre, el hito Neuquen, el hito Pte. Maimuncura, el hito Pte. Forquiza, y el cruce con la C.C. Chubut.
- TRAMO 4 - MP04:** Incluye el hito Chaco.






Se incluye una brújula en la esquina superior derecha.





- E Existente
R A Reubicar

-  Vados peatonales nuevos 6m
-  Vados peatonales nuevos 4.5m
-  Vados peatonales nuevos 3m
-  Vados peatonales nuevos 1m
-  Rampas Bicisenda 2m
-  Cordón flotante Nuevo
-  Veredas de Hormigón Peinado
-  Suelo Fértil sembrado
-  Intertrabado de Manda Peatón
-  Rampas de HºAº de Manda Peatón
-  Pav. Asfáltico para bicisenda

-  **Árbol a plantar**

-  Senda Peatonal
-  Bicisenda en calçada
-  Regulador de velocidade
-  Seda el paso
-  Flechas de dirección

- ===== Borde de Bicisenda
- Divisoria de carriles
-  Sendero exclusivo de bicicletas
-  Flechas de dirección

MUNICIPALIDAD DE LA CIUDAD DE SANTA FE - SECRETARÍA DE DESARROLLO URBANO Y GESTIÓN HÍDRICA
DIRECCIÓN DE ESTUDIOS Y PROYECTOS



OBRA:	PAVIMENTACIÓN, DESAGÜES PLUVIALES Y OBRAS COMPLEMENTARIAS EN AV. PEÑALOZA, ENTRE AV. GORRITI Y CALLE CHACO
-------	---

PLANO DE: OBRAS COMPLEMENTARIAS - TRAMO 3	ESC.: 1:500	FECHA: AGO 2024
---	----------------	--------------------

Firma:	Firma:	PLANO Nº
--------	--------	----------

PLANO Nº
MP03